BENEFICIS DE LES FORESTS COMUNALS:

PRODUCTIUS

FUSTA:
Material per a la construcció, mobles...

LLENYA: Energia per a calor per a llars de foc, estufes i calderes: llenya, pèl lets, estella...

PASTURA:
Aliment bestiar extensiu: cavalls, vaques, ovelles, cabres...

PROTECTORS

BIODIVERSITAT:
Conservació d'hàbitats d'interès i d'espècies animals i vegetals

ESPAIS NATURALS:
Preservació d'ecosistemes d'alt valor natural i paisatgístic

QUALTIAT AMBIENTAL:
Garantia de qualitat dels cicles de l'aigua, aire, nutrients del sòl...

SOCIALS

LLEURE:
Espai per a activitats recreatives i esportives

PAISSATGE:
Configuració d'un entorn visual de qualitat



BOLETS/CACERA:
Recollida de bolets i activitat cinegètica equilibrada

Per a més informació:

www.vielha-mijaran.org

www.elfocat.cat

Amb el suport de:

Generalitat de Catalunya

Diputació Barcelona

Diputació de Girona

Diputació de Lleida

LES FOREST COMUNALS DE L'AJUNTAMENT DE VIELHA E MIJARAN

Ajuntament de VIELHA E MIJARAN

ELFOCAT
ASSOCIACIÓ D'ENTITATS LOCALS PROPIETÀRIES FORESTALS A CATALUNYA

UN PATRIMONI DELS VEÏNS AL SERVEI DE TOTHOM

Les **FORESTS COMUNALS**, ara titularitat de les **ENTITATS LOCALS**, són un patrimoni dels veïns gestionat localment de fa segles i que ha perdurat fins ara. Antigament els seus usos principals eren per a pastura dels ramats, recollida de llenyes per escalfar les llars i per a obtenir aliments a partir de conreus esporàdics dels veïns; si bé els usos han anat canviant d'acord amb l'evolució de la societat.

Moltes forests comunals es varen intentar privatitzar a finals del segle XIX, però les de més valor forestal varen ser catalogades i protegides a través de les entitats locals.

Actualment és una forma de propietat SOCIAL, que permet una gestió sostenible amb la que obtenim nombrosos beneficis ambientals, socials i econòmics.

L'ajuntament de VIELHA E MIJARAN gestiona aquestes forests d'acord amb el que estableix la Llei Forestal, amb el suport de la Generalitat de Catalunya a través dels Plans d'Ordenació de cada forest, redactats i executats pels enginyers forestals. Els electes locals, representants de la població del terme, vetllen per la seva conservació i manteniment, sabedors que es tracta de la principal infraestructura verda pertanyent al patrimoni públic local.

VIELHA E MIJARAN està agrupat, junt amb moltes altres entitats locals, a l'Associació d'Entitats Locals Forestals de Catalunya (ELFOCAT) per tal de defensar els interessos de les forests comunals, divulgar els seus valors i promoure el seu desenvolupament sostenible

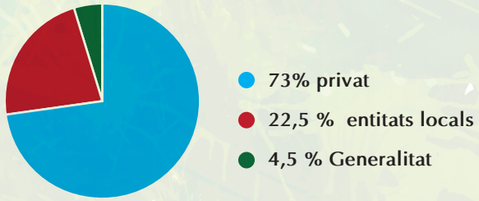

Gràfic de la distribució del tipus de propietat dels boscos a Catalunya

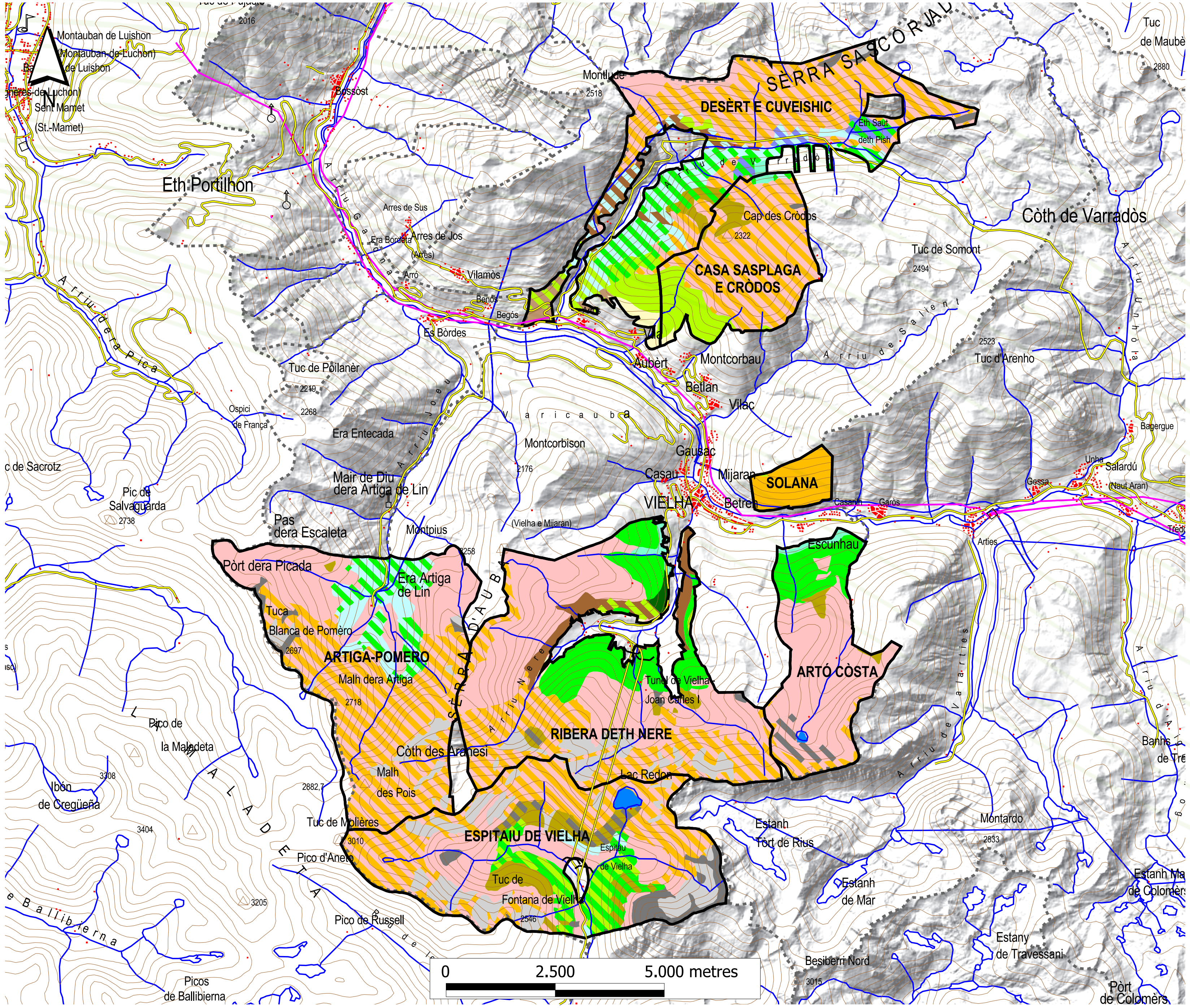

AJUNTAMENT DE VIELHA E MITJARAN

(VAL D'ARAN)

FORESTS COMUNALS

Forest: (254) DESÈRT E CUVEISHIC
Forest: (265) CASA SASPLAGA E CRÒDOS
Forest: (282) ARTÓ CÒSTA
Forest: (304) ARTIGA-POMERO
Forest: (305) ESPITAIU DE VIELHA
Forest: (306) RIBERA DETH NERE
Forest: (307) SOLANA

CARTOGRAFIA

- Edificació
- Carretera
- Camí, pista forestal
- Hidrologia
- Línies elèctriques alta tensió
- Corba de nivell
- Límit de terme municipal

VEGETACIÓ

Avetar	Matollar
Pi roig	Vegetació ribera
Pi negre	Aigües cont.
Faig	Tarteres
Bedoll	Roquissars
Avellaner	Conreus
Roure martinenc	
Roure de fulla grossa	
Bosc mixte caducifoli	
Prats	

SITUACIÓ DE LES FORESTS DINS EL MUNICIPI

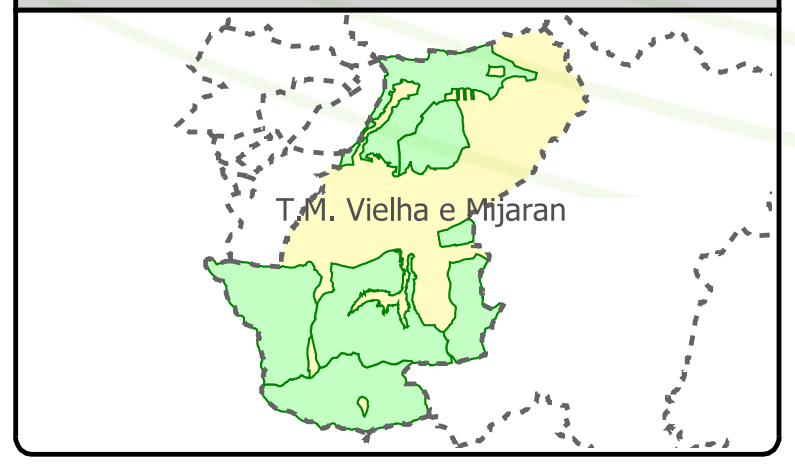

LES FORESTS COMUNALS DE VIELHA E MIJARAN EN XIFRES:

Superfície TOTAL:	11882,5 ha
Superfície FORESTAL SENSE PASTURES:	7802,46 ha
Superfície PASTURES:	4080,04 ha

ARBRES PRINCIPALS

AVET (*Abies alba*) 45%

PI ROIG (*Pinus sylvestris*) 20%

FAIG (*Fagus sylvatica*) 15%

PI NEGRE (*Pinus uncinata*) 10%

AVELLANER (*Corylus avellana*) 5%

BOSC MIXT CADUCIFOLI 5%

ESPAIS PROTEGITS INCLOSOS DINS LES FORESTS

Llocs d'importància comunitària (LIC):	7342,19
Zones d'especial protecció de les aus (ZEPA):	7342,19
Pla d'espais d'interès natural (PEIN):	7342,19
Espais naturals de protecció especial (ENPE):	209,18